N°15

Département : **Hérault**

Commune : **Palavas-les-Flots**

Tempête : **Tempête des 7, 8 et 9 novembre 1982.**

PHOTO 1 - Dépôt de matériaux depuis les dépôts de dragage vers le chemin de halage et le canal.

PHOTO 2 - Transport et dépôt de matériaux rocheux.
Interruption de la continuité du chemin de halage.
Attaque et érosion des cordons d'enclôture des dépôts.



PHOTO 3 - Attaque des cordons d'enclôture des produits de dragage.

PHOTO 4 - Attaque des cordons d'enclôture des produits de dragage.

PHOTO 5 - Dégradation des ouvrages de franchissement des communications étang-canal.

PHOTO 6 - Dégradation des ouvrages de franchissement des communications étang-canal.

PHOTO 7 - Dégradation des ouvrages de franchissement des communications étang-canal.



PHOTO 8 - Berge Sud - Décollement des plaques béton protégeant les berges.



PHOTO 9 - Affaissement du perré de protection de berge Sud.

PHOTO 10 - Etat de la digue Nord entre les P.K. 81.000 et 82.500.



PHOTO 11 - Etat de la digue Nord entre les P.K. 81.000 et 82.500.



PHOTO 12 - Etat de la digue Nord entre les P.K. 81.000 et 82.500.

Commentaires : /

Source : SMNLR – Département de l'Hérault – Dégâts causés par la tempête des 7, 8 et 9 novembre 1982.

N°15

Département : **Hérault**

Commune : **Palavas**

Tempête : **Tempête des 6, 7 et 8 novembre 1982**

Ainsi, de l'avenue Saint-Maurice qui relie Palavas à Carnon : notre photo montre avec assez d'éloquence la violence des coups de boutoir conjugués de la mer etdu vent.

(Photo Dominique QUET)

Commentaires : /

Source : Midi Libre du Lundi 8 novembre 1982

N°15

Département : **Hérault**

Commune : **Palavas**

Tempête : **Tempête des 6, 7 et 8 novembre 1982**



Commentaires : /

Source : Midi Libre du Lundi 8 novembre 1982