

Département : Aude

Commune : Leucate


Tempête : Tempête des 12 et 13 novembre 1999



Port-Leucate – Digue sud



Base conchylicole de Leucate






La commune a entrepris de « remonter » le sable provenant de la plage et ayant franchi le muret de protection du terre-plein de la base conchylicole.



Vu du sable déposé sur le terre-plein ; son épaisseur atteint 80 cm.

Leucate - Plage



La plage s'est « engraisée » dans son milieu et l'eau est prisonnière à l'arrière. La commune a dû créer des brèches d'écoulements.



Les créneaux permettant l'accès à la plage ont été fermés ; de petits dégâts à l'arrière

COMMUNE DE LEUCATE

La Franqui




Photo n° 9 - La rampe et le talus avoisinant sont en parfait état ; seul le revêtement à l'arrière a souffert.



Photo n° 10 - Très en arrière du rivage, le talus bordant la route est endommagé

La Franqui – Plage des Coussoules



Le navire « Danube Voyager » échoué sur la plage.

Commentaires : /

Source : SMNLR – Tempête des 12 et 13 novembre 1999 sur le littoral de la région Languedoc-Roussillon – Dégâts dans le département de l’Aude – Recensement, estimation et illustration photographique des dégâts.