

AFFAIRE DES 271 PICASSO

Le couple mouansois devant la justice P 19

TAXE D'HABITATION

Résidences secondaires bientôt surtaxées ? P 24

Rédaction : 04 97 03 24 50 - Publicité/Annonces : 04 93 18 70 00 - Abonnement : www.nicematin.com/abonnement ou N° Gratuit 0 800 06 83 20

nice littoral et vallées

mercredi 5 novembre 2014

nice-matin

www.nicematin.com

1,10 € - Italie : 1,65 € - N° 24321

DRAME HIER SOIR À SAINT-BLAISE

Les trombes d'eau ont tué

Déluge sur les Alpes-Maritimes. Hier soir, une jeune mère de famille a été ensevelie par une coulée de boue, à Saint-Blaise.

PAGES 2 À 10



(Photo Franck Fernandes)

GRATUIT
Votre cahier sorties
du mercredi
DOUZE PAGES EN CAHIER CENTRAL



FOOTBALL - C1

Monaco puni à Lisbonne par Benfica (1-0) P 28-29

NICE

Rythmes scolaires : la Ville veut aller en Conseil d'Etat P 11

Le billet

de Philippe Bouvard



Les drones et les clowns

Hier, les clowns et les drones amusaient les enfants. Aujourd'hui, ils angoissent les adultes. Hier, notre espace aérien était jalousement surveillé. Aujourd'hui, il est transformé en passeoire tant il est vrai que les adeptes du modélisme télécommandé ne déposent pas davantage de plans de vol que les malfrats avant un casse. Circonstance aggravante, on ne sait rien des propriétaires de ces engins sinon qu'au lieu de faire le tour des jardins des Tuileries, ils survolent de préférence les centrales nucléaires. Plus menaçants encore, les bons vieux clowns, pervertis par Halloween et devenus des épouvantails, ne font plus rire personne lorsqu'ils détourent les passants et que leur nez rouge évoque la couleur du sang.

EHPAD ♦ RÉSIDENCE RETRAITE PRÉ DU LAC

Séjour temporaire ou permanent pour personnes âgées autonomes ou dépendantes



CHAMBRE SIMPLE
à partir de **89€/jour**

- Cadre de vie raffiné
- Soins personnalisés
- Cuisine gourmande
- Activités quotidiennes



emera

250, chemin de Vence ♦ CHÂTEAUNEUF ♦ www.emera.fr

04 92 60 34 34

predulac@emera.fr

Journée de déluge

L'épisode exceptionnellement pluvieux qui n'a fait que peu de dégâts matériels a été hélas marqué par un drame hier avec la mort d'une jeune mère de famille à Saint-Blaise

Beaucoup, beaucoup de pluie hier pour cette journée où le département qui est passé brutalement de l'été indien à l'hiver avait été placé en vigilance orange. Mais surtout une énorme émotion hier soir après le décès d'une jeune mère de famille de 32 ans, ensevelie par un glissement de terrain vers 21 heures à Saint-Blaise. (lire ci contre)

A côté de ce drame, le bilan des dégâts occasionnés hier est bien sûr à relativiser.

Pour Jehan-Eric Winckler, directeur de cabinet du préfet, «*qui ne constate pas de dégâts majeurs*», les conséquences les plus notables ont été d'abord la fermeture de l'aéroport avec quinze vols détournés et vingt-six annulés ainsi que les coupures de courant qui ont privé une partie de la journée près de six cents foyers de Sospel, Contes, et Berre-les-Alpes.


A noter aussi la fermeture complète en fin d'après-midi pendant une heure de l'autoroute A 8 en direction de l'Italie en raison d'une coulée de boue à la sortie du tunnel de Canta Galet.

Enfin, la voie ferrée Nice-Breil a été interrompue au niveau de Drap et des équipes devaient intervenir pendant la nuit pour permettre la circulation des trains ce matin.

Déjà bien tombée au milieu de la nuit, la pluie s'est calmée en début de matinée pour reprendre par épisodes très violents en particulier vers midi où l'eau est montée très vite, piégeant de nombreux automobilistes dont certains sont tombés en panne.

1800 appels chez les sapeurs-pompiers !

Le déluge a ensuite continué une bonne partie de l'après-midi et ce sont près de 100 mm d'eau, l'équivalent d'un mois de pluie un mois de novembre normal qui sont tombés en moins de 24 heures !



Vingt-six vols annulés à l'aéroport, parking du centre d'entraînement de l'OGC Nice inondé sur la plaine du Var, fermeture de l'A8 pendant une heure... Une journée difficile hier sur le littoral azuréen. (Photos Jean-françois Ottonello et Philippe Lambert)

Peu sollicités jusqu'à la mi-journée, les sapeurs-pompiers qui ont reçu 1800 appels sont intervenus à près de 200 reprises, pour des chutes de matériaux, d'arbres et surtout pour des inondations. «*Nous avions renforcé toutes les casernes en prévision de l'épisode* » indique le colonel Olivier Riquier, commandant du groupement sud qui a réalisé la moitié des interventions. Les secteurs les plus touchés du département ont été ceux de Cannes-sur-Mer où six familles de

gens du voyage ont été évacuées de leur terrain du Val de Cagne et Saint-Laurent-du-Var où le parking de Cap 3000 a été vidé par principe de précaution. Le maire, Joseph Segura a également ordonné l'évacuation du collège Pagnol, sous la menace du Var gonflé. À Nice, très peu de dégâts, et surtout une mer déchaînée qui a fait la joie des photographes mais pas celle des plagistes qui redoutaient un dévastateur coup de mer et qui avaient pris leurs précautions, tout

comme à Cannes. En raison des risques de submersion et de projection de galets, la circulation des piétons avait d'ailleurs été interdite dans ces deux communes ainsi qu'à Cagnes. Du côté des routes, la mobilisation des agents du conseil général et de la métropole Nice Côte d'Azur a permis de limiter les dégâts, ce dont s'est félicité Eric Ciotti, le président du conseil général qui a également rendu hommage aux sapeurs-pompiers et aux agents de

Force 06. Plusieurs routes ont été fermées : les cols de la Cayolle, de la Bonette et des Champs, à cause de la neige, ainsi que, sur le littoral, la route du bord de mer entre Antibes et Villeneuve-Loubet interrompue dans les deux sens.

Textes :
Didier CHALUMEAU
et **Jean-François ROUBAUD**

AVEC LE CONCOURS
DE NOS AGENCES LOCALES

7 → 12 NOV 2014

6 jours

Salon meuble maison décoration ?

NICE PALAIS DES EXPOSITIONS
vendredi 7 nov : Journée Fémin'in
Entrée gratuite pour les femmes

J-2
47^e EDITION

CÔTÉ JARDIN | CÔTÉ DÉCO | CÔTÉ CUISINES, BAINS & CÉRAMIQUES | ART & DESIGN | AMÉLIORATION DE L'HABITAT

www.salondumeuble-nice.fr

sur les Alpes-Maritimes

Une jeune femme meurt ensevelie hier soir à Saint-Blaise

Un drame épouvantable s'est noué hier soir peu après 21 heures, dans le quartier de la Grau, à Saint-Blaise, une commune de la plaine du Var. Christelle, une mère de famille de 32 ans qui venait se marier a été tuée par un glissement de terrain évalué à 30 mètres cubes alors qu'elle se trouvait derrière sa maison, à flanc de colline.

Malgré les efforts désespérés de voisins, des pompiers et de gendarmes qui ont tout tenté pour la dégager, la jeune femme est, hélas, décédée.

« Elle rentrait du travail, a constaté qu'il pleuvait beaucoup, elle a dit à son mari qu'elle allait voir s'il n'y avait pas de dégâts derrière la maison et c'est à ce moment-là qu'elle a été ensevelie », raconte

le maire Jean-Paul Fabre, qui connaît cette famille installée dans la commune depuis trois ou quatre ans. Le mari a donné l'alerte, des voisins ont prêté main-forte pour la dégager et les pompiers ont pris le relais, poursuit le maire. Le chef d'escadron Denis Mottier, commandant de la compagnie de gendarmerie de Nice dont l'un des militaires, une femme, s'est occupé des deux petits garçons de la victime, âgés de trois et six ans, parle d'une intervention très éprouvante. « Les secouristes ont lutté du mieux qu'ils ont pu contre les éléments, mais il y avait beaucoup de terre et de boue qui revenait sans cesse. » Eric Ciotti et Christian Estrosi ont tous deux fait part de leur immense émotion après ce drame.



Un gendarme montre l'endroit où a été retrouvée la femme de 32 ans victime d'une coulée de boue hier soir derrière sa maison de Saint-Blaise. (Photo J.-F.R.)

250 interventions à Nice

L'épisode pluvieux de l'an dernier avait été qualifié d'exceptionnel. Quand 200 mm s'étaient abattus sur Nice, les 17, 18 et 19 janvier.

Que dire alors de celui subi, hier ? Car c'est le même cumul d'eau qui a été enregistré dans la capitale azurée... mais en un jour seulement !

Et, comme si cela ne suffisait pas, le vent s'en est mêlé.

Un violent coup de mer s'est ajouté aux pluies diluviennes.

Avec des vagues de 4 mètres attendus entre 3 et 4 heures. Et des

risques de projection de galets.

Débordement du magnan

Face à de telles intempéries, forcément, les 400 personnes mobilisées (120 pompiers, 100 policiers municipaux, 150 agents de la propreté, 10 agents de prévention des risques) n'ont pas chômé.

Au cours des dernières 24 heures, ils sont intervenus plus de 250 fois.

Notamment sur les collines ouest de la ville. Pour des chutes d'ar-

bres, des éboulements, des effondrements de murs. Mais également pour libérer 43 écoles inondées et de nombreuses routes transformées en torrent par le débordement du Magnan.

Aucune victime ni aucun blessé n'étaient à recenser, hier soir.

Gageons que le bilan soit resté le même au cours de la nuit. Les sols encore secs devraient aider. Tout comme les nombreuses précautions prises : fermeture des plages, du trottoir sud de la Promenade des Anglais, des parcs...

Région cagnoise : écoles vidées et éboulements

Les pompiers ont effectué hier de nombreuses interventions : la cage d'ascenseur remplie d'eau à la maison de retraite Cantazur ; le parking extérieur de La Poste transformé en lac chemin des Travaux ; à l'école des Canebiers, l'eau s'est infiltrée en raison de travaux en cours ; inondation à la crèche privée de l'avenue Cyrille-Besset ; six familles de gens du voyage évacués de leur terrain du Val de Cagne.

Parmi les autres dégâts enregistrés, des talus effondrés, un éboulement montée du Cimetière, l'ex-RN7 coupée au Vespins, une voiture (heureusement vide de ses occupants) emportée par les flots sous le tunnel du chemin des Espartes... A 20 h, les services de la Métropole ont coupé la route du bord de mer à hauteur du boulevard Kennedy.

Saint-Laurent-du-Var

Deux éboulements : route

de Saint-Jeannet et chemin de Sidonie. Des gens à reloger parce que leur maison court un risque...


Des routes coupées comme celle longeant le Var de Cap 3000 au centre-ville ou d'autres encore dans le secteur de La Baronne.

Le parking de Cap 3000, lui, a été évacué et cinq boutiques fermées le temps que l'eau soit pompée par les pompiers. Le maire et son adjoint à la sécurité avaient décidé plus tôt dans la journée de vider les crèches et les écoles ainsi que le collège Marcel-Pagnol.

Saint-Jeannet

Une partie de la chaussée de la route de Saint-Jeannet (RM118) a glissé en contrebas.

Dès le milieu d'après-midi, la route a été coupée à la circulation. Par précaution, une maison a aussi été évacuée.



Autant de pluie qu'en un mois !

Cet épisode « pluvio orageux » qualifié d'intense vient de la Méditerranée selon Franck Lannoy, prévisionniste à Météo France Nice. Il devait s'intensifier selon lui au cours de la nuit avec notamment des « gros orages en mer » et un renforcement de la houle vers minuit. Le phénomène devrait s'épuiser ce matin à partir de six heures. Météo France a quantifié la pluviométrie à 100 mm en 24 heures sur le littoral et plus dans le moyen pays avec jusqu'à 180 mm dans la vallée de la Roya.

« En une journée, il est tombé l'équivalent d'un mois de pluie d'un mois de novembre normal », compare le prévisionniste. La neige s'est même invitée avec des flocons au dessus de 1800 mètres.

Concernant les jours prochains, de rares éclaircies sont prévues aujourd'hui, et vont s'installer jeudi mais surtout vendredi et samedi. Retour de la pluie dimanche. Quant aux températures, elles vont faire « le yoyo » selon Franck Lannoy, mais restent relativement douces pour la saison.



Gros coup de mer à Cannes

Les coups de mer à Cannes, on connaît. Alors beaucoup avait anticipé. Les plagistes de la Croisette ont ainsi fortifié leur établissement en installant des murs de sacs de sable ou en calfeutrant les ouvertures. La Ville a préventivement fermé le parking Laubeuf sur le Vieux-Port et interdit le stationnement le long du bord de mer.

Hier, malgré des vagues impressionnantes et des pluies diluviennes, aucun dégât notable n'a été signalé.

En début de soirée, la voie sud du boulevard du Midi a été fermée à la circulation, mais pas la voie nord.

Les plagistes sont restés en alerte une partie de la nuit, en attendant que soit levé le risque de submersion.



(Photo Serge Haouzi)

Menton : la route du bord de mer partiellement fermée



(Photo Eric Dulière)

Le souvenir des éboulements de janvier dernier était dans toutes les mémoires hier à Menton et dans les environs. Mais cette fois, la falaise a tenu le choc. Les sapeurs-pompiers ne sont intervenus que pour des caves et des parkings inondés. Au Vieux-Port, les pluies diluviennes ont eu raison d'un bateau inoccupé qui a craqué sous le poids de l'eau.

Et avant que les vagues de 3 mètres de hauteur ne submergent la route du bord de mer, la municipalité a pris la décision de bloquer à la circulation deux portions.

Pas de quoi freiner l'ardeur d'une quinzaine de surfeurs venus taquiner, hier matin, une Grande bleue déchaînée.

La neige dans le haut pays



La station d'Isola 2000 sous la neige. De bonne augure en perspective d'une ouverture programmée le 6 décembre. (Photo Maguy Belia)

Coup de blanc dans le haut pays. Plusieurs centimètres de neige sont tombés hier dans les stations, principalement à Isola 2000 et Auron dans les Alpes-Maritimes. La neige était plus abondante encore à la Foux d'Allos dans les Alpes-de-Haute-Provence. Pour les responsables des stations, ce premier manteau blanc avait des airs de sous-couche pour peu que les températures restent basses dans les jours à venir. Il ne manquera plus alors qu'une bonne chute de neige pour que les stations puissent ouvrir, comme prévu, le 6 décembre.

La neige a également sonné le glas de l'accessibilité des cols les plus hauts de notre département. La Bonette, La Cayolle et le col des Champs sont fermés depuis hier à la circulation et les équipements spéciaux sont obligatoires au-dessus de 2000 mètres d'altitude.



La neige est tombée en abondance dans le Val d'Allos. (DR)

Ils témoignent



Audrey, enseignante : « Bloquée plus de deux heures »

Dans la nasse. Audrey, enseignante au collège de Saint-Jeannet a passé deux heures et quart dans sa voiture hier soir avant de pouvoir enfin rejoindre son domicile à Nice-Nord. « J'ai quitté l'établissement à 17 h15 et j'ai commencé à être ralenti en arrivant sur la 202bis, en direction de Nice. Une fois arrivée à l'entrée de l'A8 à Saint-Isidore, j'ai vu que l'autoroute était fermée. Il n'y avait aucune indication. Je suis restée un moment à la barrière puis j'ai fini par faire demi-tour pour rejoindre la

202 en espérant rejoindre la voie Mathis. Avec l'autoroute et la Prom' fermée, tout le monde s'est retrouvé coincé. C'était un bazar indescriptible, mais j'ai trouvé que les gens restaient étonnamment calmes. Ça m'a rappelé la région parisienne ! »



Agriculteurs inondés à Saint-Jeannet : « Il faut entretenir les vallons »

Michel Dessus est en colère. Dans l'après-midi d'hier, le président de la chambre d'agriculture a fait le tour de cinq exploitations agricoles de la Fongerie, en bas de Saint-Jeannet. « Il y a entre 50 et 80 centimètres d'eau sur

les terres. » Dessous, tout est noyé, que ce soient les petits plans, les plantations maraîchères ou les fraises. « Des fraises qui, en outre, ne pourront pas être replantées en décembre. Il faudra attendre le printemps » que la terre ait totalement absorbé ce surplus d'eau. Pour Michel Dessus, il y a une explication à cette inondation : « Il y a un manque important d'entretien des vallons. Je vais saisir le maire de Saint-Jeannet et la Métropole pour qu'on nettoie ce vallon de la Fongerie. Ensuite, il faudra faire une étude sur l'écoulement des eaux. »

Quant à la chambre d'agriculture, après avoir fait un point complet sur le département, elle demandera que soit lancée la procédure de calamité agricole.

Alain Palamiti, plagiste à Antibes : « Nous craignons le coup de mer... »

À Juan-les-Pins, le littoral n'a

pas été épargné, hier, en fin d'après-midi. Pour Alain Palamiti, le président du syndicat des plagistes d'Antibes Juan-les-Pins, la situation était, hier soir, inquiétante : « Nous nous renseignons régulièrement sur la météo. Mais nous sommes sur le fil du rasoir. Impossible de prédire ce qu'il va se passer, sauf que nous avons des pressions atmosphériques basses qui nous rassurent un peu. Mais nous craignons tout de même le coup de mer. Pour l'instant, il n'y a pas de dégâts. Nous verrons demain. La moitié du sable est parti. Mais les établissements n'ont pas été touchés ».



Le Var lui-aussi touché

La journée d'hier dans le département voisin a connu de généreuses averses, plus fréquentes et abondantes sur l'arrière-pays. Dans l'Est-Var, de 70 à 120 litres d'eau par mètre carré sont tombés, sans provoquer de dégâts notables. Le ciel a tonné, provoquant des coupures de courant chez 4 000 foyers une partie de la journée. Les réseaux endommagés par la foudre ont été rapidement réparés par les services de Erdf. À l'ex-

trême nord du département, Aups et Régusse ont été les deux villages les plus touchés, avec respectivement 1 700 et 900 abonnés privés d'électricité pendant plusieurs heures. Il a eu aussi des coupures de courant dans une douzaine d'autres communes, dont Toulon et Cuers. Sur les autoroutes, plusieurs accidents ont émaillé la journée (A8 A50, A57 et A570) sur des axes glissants et surchargés.

SO.B



(Photo Dominique Leriche)

Le record de pluie de janvier atteint en un jour !

Près de 200 mm d'eau se sont abattus sur Nice au cours des dernières 24 heures. C'est autant que lors des intempéries des 17, 18 et 19 janvier derniers. Plus de 250 interventions ont été menées

Météo France avait promis une journée dantesque dans la capitale azurée. Cette fois, elle ne s'est malheureusement pas trompée. Tout au long de la journée, le ciel est tombé sur la tête des Niçois. Et il n'a vraiment pas fait semblant.

À 19 heures, déjà 150 mm de précipitations étaient mesurés à Nice. C'est 40 mm de plus que ce qui s'abat d'ordinaire sur la ville durant tout le mois de novembre. Et, comme si cela ne suffisait pas, la pluie n'avait toujours pas abdicqué, tard hier. S'annonçaient encore 30 mm. Au moins. De quoi tutoyer, en un seul jour, les 200 mm atteints lors des intempéries des 17, 18 et 19 janvier derniers !

Aucune victime à l'heure du bouclage

En fin de soirée, les conséquences de ces hallebardes restaient, cependant, « relativement » mesurées. Aucune victime et aucun blessé à déplorer. Mais des chutes d'arbres, des éboulements, des effondrements de murs...

Notamment sur les collines ouest, où un glissement de terrain à Saint-Roman s'est déversé sur l'autoroute, limitant la circulation à une seule voie.

Les intempéries ont, également, inondé 86 bâtiments communaux, dont 43 écoles. L'aéroport a dû fermer. Et plusieurs routes, comme



Ciel plombé et mer déchaînée hier en Baie des Anges.

Pessicart, se sont transformées en véritable torrent. Les 400 personnes mobilisées (120 pompiers, 100 policiers municipaux, 150 agents de la propreté, 10 agents de la prévention des risques) n'étaient ainsi certainement pas de trop pour faire face aux 250 interventions recensées dans la seule journée d'hier.

Une nuit pire encore

Gageons que le bilan ait pu demeurer matériel tout au long de la nuit. Les terrains encore secs avant ces premières pluies pourraient avoir aidé à affronter le pire. Néanmoins, le Paillon était déjà bien monté, au moment où l'on a écrit ces lignes. De même, la houle

semblait vouloir semer, elle aussi, la zizanie.

Des vagues de quatre mètres étaient notamment attendues entre 3 et 4 heures du matin. Pour limiter les risques, les précautions avaient cependant été prises. La fermeture des plages a été ordonnée. Tout comme celle du sentier littoral, des parcs et jardins

et de la chaussée sud de la Promenade des Anglais.

PIERRE COMET
pcomet@nicematin.fr

Savoir

Routes fermées : Costière, Ginestière, chemin du Génie, boulevard de La Madeleine à hauteur du viaduc de Magnan, tunnel Liautaud, pénétrante du Paillon, route de Bellet à partir de Durandy.

TEXTES : SOPHIE CASALS
scasals@nicematin.fr
PIERRE COMET
pcomet@nicematin.fr
YANN DELANOË
ydelano@nicematin.fr
Photos :
FRANCK FERNANDES
JEAN-FRANÇOIS
OTTONELLO
ET FRANÇOIS VIGNOLA



Le savoir-faire d'une famille au service des Familles
DIRECTION OLIVIER ROBAUT

ROBAUT
prestations



Organisateur
D'OBSEQUES

La Passerelle CHAMBRE FUNÉRAIRE
Artmonia UNE VOIX LYRIQUE LORS DES OBSÈQUES
Envolia UN LÂCHER DE COLOMBE À L'ISSUE DE LA CÉRÉMONIE



☎ 04 92 00 41 41

4, bd RISSO - 06 300 NICE www.robaut.com

NICE - BLAUSASC - St LAURENT DU VAR

« Ce n'est peut-être pas fini... »

Le mauvais film météorologique qui a secoué la ville, entre coups de mer et torrents de boue, a généré des dégâts matériels. Certains craignaient hier soir une aggravation des intempéries

Hier matin, 11 h 15. Tandis que des bourrasques commencent à agiter le ciel noir, la mer se déchaîne. Dans le centre-ville, les commerçants se dépêchent de rentrer pots de fleurs, décorations, chaises et tables en prévision du gros grain qui se prépare. Des trombes d'eau s'abatent soudain sur la ville. La police municipale s'empresse de fermer les accès aux plages. La Promenade reste accessible. Mais par endroits, la chaussée est inondée. À la fois par l'écume des vagues qui viennent s'écraser violemment sur la plage. Mais aussi à cause de l'intensité des précipitations. Les collecteurs d'eau pluviale sont saturés et les bouches d'égout remontent sous la pression des eaux.

La Ville finit par fermer temporairement la chaussée sud de la Promenade. Pendant ce temps, vers midi et demi, le boulevard de La Madeleine prend des allures de torrent. À treize heures, la commune prend l'eau un peu partout : à Nice-Ouest où le boulevard du Mercantour et les terrains d'entraînement de l'OGC Nice sont sous les flots, dans les collines où l'eau ruisselle à torrents et vient inonder les vallons, comme à Pessicart et au vallon Barla...

Ce dernier secteur est l'un de ceux qui ont le plus souffert. « On a vu l'eau monter d'un coup, autour de midi et demi », témoigne Isabelle Trubert, une riveraine. « L'eau est arrivée jusqu'à la moitié de notre porte de garage. Elle s'est engouffrée dans le parking en sous-sol et dans nos caves. Tout ce



Dans le chemin du Vallon-Barla, hier après-midi pour Lucien Pasini, l'heure était au nettoyage. Sans être complètement sûr d'être à l'abri d'un épisode pluvieux plus violent.



Plus haut, le chemin de La Madonnette-de-Terron envahi par les pierres.

que j'y avais entreposé est perdu. »

« Je suis fatigué... »

Alors, avec ses voisins, ils ont barricadé l'accès au garage avec une sorte de barrière faite de vieilles portes. « Et on va faire pareil au niveau de nos portes-fenêtres, parce qu'il s'en est fallu de peu que l'eau s'engouffre aussi dans les appartements. Ça s'est arrêté au ras du pas-de-porte. »

Plus loin, Lucien Pasini, avec les moyens du bord, repousse la boue qui a envahi son jardin et ses terrasses. « Il y a quatre ans, on y a déjà eu droit. On a l'impression que rien n'est fait pour nous. L'évacuation des eaux de pluie se fait toujours aussi mal. Je suis fatigué de devoir faire ça, à 80 ans... »

Il raconte lui aussi la montée subite de l'eau, et sa peur de la voir atteindre la maison. « Heureusement, c'est redescendu. »

Mais, alors que l'on pensait le plus gros passé, les trombes d'eau ont repris de plus belle hier soir. Et l'angoisse était revenue chez certains habitants.

« Ce n'est peut-être pas fini », se lamentait Lucien Pasini, les pieds dans la boue, sous la pluie qui redoublait déjà hier en fin d'après-midi.

Vers 19 h, les bourrasques et la pluie ont de nouveau franchi un nouveau cap de violence. Tant et si bien que des agents municipaux, postés sur la Prom', empêchaient les badauds de s'approcher trop près de la mer. Un peu partout dans la capitale azurienne, certains craignaient que la nuit soit longue.


COMPAGNIE DE PROVENCE

L'ORIGINAL SAVON LIQUIDE DE MARSEILLE

ouvert du lundi au dimanche

7 rue St-François de Paule
06300 Nice
Tel: 04 93 80 97 22

www.compagniedeprovence.com



Des vagues impressionnantes.



Un peu partout dans la ville, des routes et des chemins inondés.



(Photo PA. H.)



Des arbres déracinés, en centre ville et à La Madeleine.



BIJOUTERIE FERRET

LIQUIDATION TOTALE

Du 3/11 au 31/12/14

Avant fermeture définitive

Jusqu'à -50%*

Bijoux et Montres : Messika - Chaumet - Chopard ...

FERRET PLAZA - 12, avenue de Verdun - Nice

*Sur une sélection de ces marques à l'intérieur - Autorisation N°005/14

Un territoire très exposé aux risques naturels

Inondations, glissements de terrain, coups de mer... La capitale azurée, traversée par trois fleuves et située entre mer et montagne, est un territoire particulièrement sensible

Le climat méditerranéen et les caractéristiques géographiques de notre territoire métropolitain exposent nos 49 communes à de nombreux risques naturels ou technologiques », a rappelé hier soir Christian Estrosi, dans le PC de crise activé dans les sous-sols de la mairie. Une cellule dans laquelle l'équipe de prévention des risques joue un rôle clé. Ces « experts » connaissent les zones sensibles du territoire. Et les phénomènes qui le fragilisent. Tour d'horizon, de la mer aux collines.

■ Vague submersion et coups de mer

La vague submersion se produit quand le vent se conjugue à un niveau élevé

de la mer. De quels outils dispose la Ville pour anticiper ? « On reçoit de Météo France des bulletins très détaillés, et, en cas d'alerte, heure par heure, on fait le point avec un prévisionniste basé à l'aéroport. » Une bouée au large de Nice permet de voir le niveau de la mer et le flux. « Quand le vent entre plein sud, comme c'est le cas ce soir (lire hier soir), la ville est très touchée. On devrait atteindre des hauteurs de 3,50 m, avec un pic entre 23 heures et 3 heures, explique Yannick Ferrand, directeur de la prévention et de la gestion des risques de NCA. En mai 2010, avec un flux de sud, elles étaient montées à plus de 4 mètres. » Les images des caméras de

vidéosurveillance complètent les données de Météo France. Les policiers municipaux, déployés hier de Rauba Capeu à Carras, informent le PC de crise. Tout en assurant la sécurité des Niçois. Pour éviter l'imprudence des « chasseurs d'images spectaculaires ».

■ Var, Paillon et Magnan sous surveillance

C'est le plus petit des fleuves niçois et le plus prompt à sortir de son lit. Avec des crues « éclair ». Hier, le Magnan a débordé, inondant la route à hauteur du 500 bd de la Madeleine.

« Il réagit dans le quart d'heure, en cas d'averses, note Yannick Ferrand. Or, en l'espace de 3 heures, il est tombé 80 mm d'eau à l'ouest de la ville. On sait qu'il faut être prêts à intervenir très vite. Et à dégager les branches d'arbre au niveau des passerelles. Un logiciel nous permet de connaître le débit. » Quid du Paillon ? Il est suivi en temps réel grâce à des capteurs positionnés en amont de Nice, à La Trinité, Saint-André-de-la-Roche... « À partir de la hauteur et du débit, on peut prévoir le risque de crue. » Dès que le stade de pré-



La vague submersion se produit quand le vent se conjugue à un niveau élevé de la mer. Le phénomène était redouté hier.

alerte est atteint, le tunnel du Paillon est fermé à la circulation.

« Le bassin-versant du Var s'étend sur toutes les Alpes-Maritimes et même au-delà. Aussi le temps de réponse de la crue est-il plus long. Plusieurs heures. »

Mais les effets sont dévastateurs. Les crues d'octobre 1993 et de novembre 1994 sont encore dans les mémoires : le Var avait inondé l'aéroport, le MIN... Le confortement et la restauration de la Digue des Français (CADAM et MIN) ont été réalisés en 2010 afin de la rendre résistante pour une crue

centennale du Var.

■ Ravinement, glissement de terrain et éboulement

Sur les collines, les intempéries fragilisent les sous-sols. Selon les secteurs, les risques vont des éboulis aux glissements de terrain ou aux chutes de rochers.

« À Pessicart, Saint-Pierre-de-Félic, Saquier, Fabron, Saint-Pancrace, on a essentiellement du poudingue, ce mélange de terre argileuse et de galets. On doit faire face à des éboulis, des pierres et des arbres qui tom-

bent sur la route. »

Au nord, les secteurs de Las Planas, Gairaut mais aussi La Lavette sont des zones à risque pour les glissements de terrain. Les éboulements de blocs rocheux calcaires surviennent dans les quartiers du Vinaigrier, du Mont-Boron et à Bon-Voyage. « Quand nous avons purgé la falaise de Bon-Voyage, en juin, elle a été équipée de capteurs. Si des mouvements significatifs sont enregistrés, on peut intervenir en amont, en arrêtant la circulation des trains et, si besoin, en évacuant la population. »



Hier, le Magnan est sorti de son lit, inondant le bd de La Madeleine, à hauteur du numéro 500. Une photo prise par Christian Gagne, président du Codei Mad Sup, comité de quartier.

Une cellule de crise activée

Si tous les services étaient en pré-alerte depuis lundi soir, c'est à 13 heures que la cellule de crise a été activée hier. Pour gérer la situation en temps réel, coordonner l'intervention des agents de la voirie, de la police municipale... Un QG de crise installé dans les sous-sols de l'hôtel-de-ville. Des hommes et des femmes, les yeux rivés sur les écrans pour sui-

vre la météo, les niveaux des fleuves, la mer démontée... Ce dispositif devait rester en place jusqu'à la fin de l'épisode orageux, prévu vers 3 heures, ce mercredi matin. Mais l'équipe de gestion des risques restera en alerte. Car les éboulements peuvent survenir quelques jours après les fortes pluies...

L'interminable entretien des avaloirs

Sur le chemin du Vallon-Barla devenu ruisseau, deux agents de la Lyonnaise des Eaux s'affairent. Ils déblaient chaque grille d'évacuation des eaux de pluie, inlassablement. « On dégaje tous les avaloirs, pour que l'eau puisse s'évacuer du mieux possible », témoigne l'un des deux employés, Grégory Légise. « Mais avec tout ce qui tombe, les vallons sont pleins et les collecteurs d'eau ont de plus en plus de mal à absorber un tel débit... »

Avec une trentaine de collègues, il tourne depuis 7 heures du matin, d'avaloir en avaloir, sur tout le secteur de Nice-Ouest.

« C'est un éternel recommencement. On enlève tous les débris, les branches, les feuilles qui encombrant les grilles. Mais l'eau crée de nouveaux des amoncellements qu'il faut revenir enlever. »

À la mi-journée, il a vu, boulevard René-Cassin, le désarroi de commerçants dont les locaux ont été inondés. « Les plaques d'égoût remon-



Hier après-midi, chemin du Vallon-Barla, des agents s'affairaient pour limiter les effets de la pluie.

taient sous la pression de l'eau. Au niveau de la Californie et de René-Cassin, c'était catastrophique. »

Hier après-midi, il essayait de gérer les effets du fort débit des flots qui, au sortir d'un canal censé envoyer directement les eaux de pluie dans le collecteur du chemin du Vallon-

Barla, se déversaient en partie directement sur la chaussée. Tandis que le collecteur saturé faisait remonter une plaque d'égoût sur laquelle une souche d'arbre avait pourtant été déposée. Une tâche difficile. Car le chemin était redevenu le ruisseau que le vallon Barla était jadis.

Aujourd'hui à Nice

METEO FRANCE
Toujours un temps d'avance

| | | |
|-----------------|------------------|------------------|
| | | |
| 16° 8 heures | 17° 14 heures | 16° 17 heures |



Rauba Capeu dans la tourmente.



Chaises bleues, ciel gris sur la Promenade.



Le front de mer de Villefranche coupé à la circulation.



A Saint-Jean-Cap-Ferrat, on surfe quand même.

Cuisez avec l'un de nos
30 grands Chefs
2^{ème} édition

10 - 15
Novembre 2014

Inscriptions
du 27/10 au 08/11

dans votre Centre Commercial*

Ateliers de cuisines pour petits & grands

Participation de 10 €

Centre commercial
Nice Lingostière

Infos : 04 93 29 91 33 - www.lingostiere.fr

La ville de Nice présente

19^{ème} Edition

EXPLORIMAGES

FESTIVAL DU FILM NATURE & AVENTURE

Since 1995

"Nos seules limites sont celles que l'on se fixe"

7 > 11 NOVEMBRE 2014
PARC PHOENIX

FILMS EN COMPÉTITION
CONFÉRENCES/DÉBATS
EXPOSITION PHOTOGRAPHIQUE
STANDS ASSOCIATIFS
ATELIERS DIVERS (SLACKLINE, ETC.)

+ D'INFOS SUR WWW.EXPLORIMAGES.FR

2H OFFERTES AU PARKING SEMIACS ARENAS TOUS LES WEEK-ENDS ET JOURS FÉRIÉS

VILLE DE NICE

Premières neiges et intempéries

Les flocons sont tombés abondamment hier sur les stations, notamment de la Tinée. Quant aux pluies diluviennes, elles ont occasionné de petits éboulements et des fermetures de routes



Isola 2000 a été recouvert d'un beau manteau blanc.

(Photo Maguy Bélia)

La neige est tombée hier sur les stations. À Isola, à la grande joie de certains et avec quelques galères pour d'autres : col fermé ! Fini les marches et les balades, chaînes à sortir... Mais pour la station, c'est le départ du marathon hivernal et hier matin, dans la galerie com-

merciale, les conversations allaient bon train. Le 1^{er} adjoint, Denis Bastanti : « Il neige. On est content ! Ouverture prévue le 6 décembre, mais si les conditions s'y prêtent possibilité d'ouvrir plus tôt les week-ends. » Michael Tessard (responsable d'exploitation du domaine skiable

d'Isola) : « Il faut que le froid rentre. La retenue d'eau est pleine, on est prêts à démarrer. » Rappelons que les 6 et 7 décembre, le « Rock on snowboard tour » animera la station avec prêt de matériel pour essayer plus de 25 marques.

M. B.

Temps et contretemps

Le décès d'une habitante de Saint-Blaise, victime d'un glissement de terrain (lire en page Fait du jour), a brutalement terni, hier soir, un bilan, jusqu'alors limité à des dégâts plus ou moins importants. Chutes d'arbres, éboulements, coulées de boues, voies inondées ont perturbé par endroits et perturbent encore les déplacements...

Autant de dommages qui mobilisent les services du Département, de la Métropole et des communes. Ils seront encore sur le terrain aujourd'hui (voir par ailleurs).

La vallée du Paillon a été relativement épargnée, à l'exception de La Trinité où plusieurs éboulements étaient constatés (voir ci-dessous).

Plusieurs arbres déracinés ont été signalés sur les hauteurs de Nice, comme à Colomars avec également la chute d'un support EDF qui imposait la fermeture de la route des Capparens. Le vallon qui longe le cimetière de Saint-André-de-la-Roche a débordé sur le che-


min du Souvenir.

Des chutes d'arbres coupaient par ailleurs la route entre le Tennis des Combes et le carrefour près des Capparens. Idem à Tourrette-Levens avec des évacuations obstruées et des routes inondées.

Quelques chutes d'arbres dans la vallée du Var où ont été prises des mesures préventives en limitant le tonnage des véhicules sur certaines routes sensibles, comme à Villars-sur-Var. Dans la Vésubie, fermeture de la route de la Madone-de-Fenestre et de la rue Kellermann. (voir ci-dessous).

Les services restaient vigilants sur les précipitations toujours en cours la nuit dernière, mais également aujourd'hui avec des arbres fragilisés et autres talus menaçants. Hier, la neige est apparue dès 1 800 mètres. Des précipitations qui ont incité les autorités à fermer certains cols à la circulation, ceux de La Bonette, de La Cayolle et des Champs.

G. C.



Au Val d'Allos (Alpes-de-Haute-Provence), la journée d'hier a été marquée par d'abondantes chutes de neige entraînant des conditions de circulation difficiles pour les rares automobilistes.

(Photo DR)

La Trinité : chaussées inondées



Plusieurs éboulements sur la commune, chemin du Couillet, route de Laghet, un peu avant le sanctuaire, boulevard Buono, mais aussi des grilles obstruées et des chaussées encombrées ou inondées, notamment sur les boulevards Anatole-France et de l'Oli.

(Photo DR)

Eboulement d'un mur à Saint-Martin-Vésubie



Les gravats obstruent une partie de la chaussée, rendant la circulation impossible dans cette artère à sens unique.

(Photo Marie-France Mellone)

En raison des intempéries que connaît le département, un mur s'est éboulé au bas de la rue Kellermann, après la place Sainte-Anne, presque en face des poubel-

les. S'agissant du mur d'une propriété privée, il faut attendre le passage de l'expert pour évaluer les dégâts. Ce sera ensuite au riverain de procéder ou de faire

procéder au dégagement de la rue où passent de nombreux véhicules. La date de ces travaux est pour l'heure inconnue.

M.-F. M.

En direct de vos villes Antibes Cagnes-sur-Mer Cannes Grasse Menton Nice Monaco Vallées Sophia Antipolis

Accueil > Alpes-Maritimes > Cannes

Intempéries: à Cannes, la chaussée du boulevard du Midi s'est affaissée

Voter
0

Publié le mercredi 05 novembre 2014 à 11h49

Réagir Imprimer Envoyer Partager



0

Le bord de mer reste en partie fermé à cause du coup de mer de la nuit.

La circulation sur le boulevard du Midi, qui relie Cannes à Mandelieu par le bord de mer, est interdite entre La Bocca (passage Verrerie) et le rond-point de l'Espace.

A cause des vagues, la chaussée s'est affaissée face à Pierre et Vacances à La Bocca

Les travaux de remblaiement et de réfection de la voirie qui ont débuté ce mercredi matin pourraient durer plusieurs jours, voire plusieurs semaines.

La circulation devrait être rétablie en alternance dans la journée. La chaussée nord étant sûre.

0

Thématiques

Communes : Cannes

Déposez un commentaire

Les dernières vidéos

| | |
|--|--|
| | |
| | |

Toutes les vidéos

Dans la même rubrique

- [Le spectacle de Franck Dubosc au Cannel reporté au 25 mars](#)
- [Assises: le braqueur de commerces plaide coupable](#)
- [Assises: quatre braquages de commerces pour payer son loyer au Cannel](#)
- [Le maire de Cannes demande la reconnaissance de l'état de catastrophe naturelle](#)
- [VIDEO. Un bateau s'échoue sur la plage du Carlton de Cannes](#)
- [Cannes : opération de sécurisation des Sables d'Or](#)

Diaporamas

Intempéries à Cagnes: les paysages d'après-déluge
jeudi 06 novembre 2014

Intempéries : réveil difficile pour les plages privées à Antibes
jeudi 06 novembre 2014

Intempéries à Nice: l'heure est au grand nettoyage
jeudi 06 novembre 2014

Tous les diaporamas

| | | |
|--|--|--|
| + vus | + votés | + commentés |
| 98124 Un boxeur met en fuite trois clowns agressifs au Cannel 29/10/2014 | 79724 VIDEO. Un homme meurt écrasé par le tramway à Nice après une altercation 15/09/2014 | 71865 Un prédateur sexuel arrêté par le papa de sa victime à Saint-Laurent 09/09/2014 |
| 54551 VIDEO. Bagarres et envahissement de terrain après OGC Nice-SC Bastia 18/10/2014 | 52490 INTEMPERIES. Un débris et de nombreux... | |

depuis 1 mois

- Mon Var-Matin
- Evénement
- L'actu du RCT
- Abonnez-vous
- Rencontres
- Journal en ligne
- Photos
- A gagner

En direct de vos villes Antibes Cagnes-sur-Mer Cannes Grasse Menton Nice Monaco Vallées Sophia Antipolis


Accueil > Alpes-Maritimes > Cannes

VIDEO. Coup de mer: la Croisette en état d'alerte à Cannes

Voter 2

Publié le mardi 04 novembre 2014 à 10h34 - 3

Réagir Imprimer Envoyer Partager



La Croisette sous les vagues mardi matin à Cannes Ga. P.

0

La tempête a commencé avec une houle formée. Des vagues encore plus grosses sont attendues ce mardi après midi.

Les plages privées de la Croisette ont construit des digues afin de parer au coup de mer. Seront-elles suffisantes?

Les dernières vidéos

| | |
|--|--|
| | |
| | |

Toutes les vidéos

Dans la même rubrique

- Météo: un jeudi entre éclaircies et ondées sur la Côte d'Azur
- Décès de Manitas de Plata, un géant de la musique gitane
- Le spectacle de Franck Dubosc au Cannel reporté au 25 mars
- Info-traffic: circulation modifiée à Isola pour la Fête de la châtaigne
- Le "joueur typique africain" de Sagnol continue à susciter l'indignation
- Trafic: plus de 13 km de bouchon entre Antibes et Nice

Diaporamas

- Intempéries à Cagnes: les paysages d'après-déluge**
jeudi 06 novembre 2014
- Intempéries : réveil difficile pour les plages privées à Antibes
jeudi 06 novembre 2014
- Intempéries à Nice: l'heure est au grand nettoyage
jeudi 06 novembre 2014

Tous les diaporamas

+ vus + votés + commentés

- 83** Nicolas Sarkozy a "envie" et surtout "pas le choix" de revenir en politique 21/09/2014
- 76** VIDEO. Sortie de l'iPhone 6: ils ont attendu deux jours devant Cap 3000 19/09/2014
- 72** Le Niçois Hervé Gourdel exécuté: les réactions 24/09/2014
- 69** Nicolas Sarkozy annonce son retour 19/09/2014
- 63** Le Niçois Hervé Gourdel a été exécuté par ses rivaux 24/09/2014

depuis 1 mois

- Mon Var-Matin
- Evénement
- L'actu du RCT
- Abonnez-vous
- Rencontres
- Journal en ligne
- Photos
- A gagner

En direct de vos villes Antibes Cagnes-sur-Mer Cannes Grasse Menton Nice Monaco Vallées Sophia Antipolis

Accueil > Monaco

DIAPO. Coup de mer: des lourds dégâts sur la digue de Fontvieille à Monaco

Voter 0

Publié le jeudi 06 novembre 2014 à 07h01

Réagir Imprimer Envoyer Partager



Le club de jet ski monégasque n'a pas résisté aux intempéries. Toute la digue a souffert du coup de mer. **Cedric Verany**

0

Exposée aux vents et à la forte houle, la pointe en béton qui abrite de nombreux locaux et activités de professionnels a subi une nouvelle fois de gros dommages

Depuis 2006, nous sommes installés à cet emplacement, et c'est la troisième fois que ça nous arrive ».

Ce mercredi matin, le permanent du *Roca Jet Club*, Jean-Pierre Bessero, n'a pu que constater les dégâts du coup de mer, dans la nuit de mardi à mercredi, sur la digue de Fontvieille.

Les locaux en préfabriqué du club de jet ski monégasque ont littéralement été éventrés par les vagues. À l'intérieur, on patauge. « *L'eau est entrée de partout et nous n'avons plus d'électricité* ».

Une paroi a été arrachée dans la pièce réservée aux vestiaires des membres du club. Les casiers sont par terre. À l'extérieur, une remorque pleine de matériels a été déchiquetée par les vagues.

>>DIAPO. Coup de mer à Monaco et sa région: le jour d'après

Le ponton tout en lattes de teck a lui été saccagé. « *Heureusement, mardi après-midi, nous avons pris la quinzaine de jet-skis avec des bénévoles, pour les mettre à l'abri, sinon ils auraient été emportés. On commence à être habitué...* ». Le club est à l'heure actuelle inexploitable, alors qu'il est normalement en fonction jusqu'en décembre.

Un scénario récurrent

Sur la pointe en béton de la digue de Fontvieille, de nombreux professionnels ont des locaux installés, dans les différents boxes. Certains n'abritant que du matériel, d'autres leur bureau ou leur exploitation.

Diaporamas



Intempéries à Cagnes: les paysages d'après-déluge
jeudi 06 novembre 2014

Tous les diaporamas

Agence de Monaco

41, rue Grimaldi
98000 Monaco
Tél. 00.377.93.10.43.90.
Fax: 00.377.93.10.43.99.
monaco@nicematin.fr

DIAPO. L'AS Monaco craque à Benfica (1-0)


Ligue des Champions: l'AS Monaco pour une première à Lisbonne

L'AS Monaco piétine contre Reims (1-1)

Fabinho: l'AS Monaco connaît la formule pour "Terminer dans le top 3"

AS Monaco: les voyages forment la jeunesse

Les dernières vidéos



Toutes les vidéos

A suivre

Les chiffres clés de la région Paca



Le prochain insolite avec nicematin.com

suivant >

+ vus **+ votés** **+ commentés**

- 39724** Un boxeur met en fuite trois clowns agressifs au Cannet 29/10/2014
- 70724** Un homme meurt écrasé par le camion à Nice après une altercation 15/09/2014
- 71000** Un homme arrêté par le papa de

malheureusement souvent, avec plus ou moins de violence, tant cette digue est soumise au ressac en cas de forte houle.

« On y a droit chaque année, souvent en novembre d'ailleurs à l'heure du changement des températures. Le plus gros qu'on ait subi c'était en 2001, il y avait eu de gros dégâts. Mais chaque année quasiment, les Domaines doivent au moins changer les portes des boxes qui sont systématiquement touchées », se souvient l'exploitant des Perles de Monte-Carlo, qui cette fois, n'a eu que de petits dégâts.

Contrairement à Antonella Carette, qui a installé, il y a dix-huit mois son école de permis-bateau dans un des boxes les plus touchés par les intempéries.

Elle admet pourtant volontiers que « c'est un bel endroit pour travailler, extrêmement agréable pour nos clients ». Mais son local, qui devait abriter un cours hier soir va être difficilement exploitable durant quelques jours.

Le matériel informatique et les documents papiers sont fichus. Et les portes vitrées ont été exposé à cause de la pression de l'eau. « Des vagues venant de l'Ouest sont passées par-dessus la digue pour s'écraser sur notre devanture et en face, entre le Rocher et nous, il y a un effet de billard qui fait revenir les vagues ».

Un peu plus loin, ce sont les locataires de l'association monégasque d'étude et de repérage subaquatique qui dressent l'inventaire des dégâts.

La porte en fer, dégonflée par la tempête, n'a pas pu empêcher l'eau d'entrer. Un compresseur d'une cinquantaine de kilos (estimé autour de 30 000 euros) a été noyé.

Les solutions, plusieurs professionnels en parlent pour protéger cet espace administré par les Domaines : des doubles portes en fer à rabattre sur les boxes en cas de tempête ? Un auvent pour casser les vagues qui passent par-dessus la digue ? Un système de brise-lames à l'entrée du port ?

Coincidence du calendrier, le gouvernement va démarrer d'ici quelques jours des travaux d'embellissement prévus de longue date.

Il va devoir probablement ajouter des mesures de protections plus pérennes.

0

Anne-Claire Hillion et Cédric Vérany

Thématiques

Faits Divers, Dernière minute

Communes : Monaco

Déposez un commentaire


Contribution : *

Identifiant : *

Mot de passe

(oublié ?) *

Pour contribuer et recommander vous devez être connecté (création de compte)



Quel est le code dans l'image ? : *

Entrez les lettres affichées dans l'image, sans espaces.

Avertissement

Nous vous rappelons que vous avez, lors de la création de votre compte, accepté les conditions d'utilisation du site. Celles-ci proscrivent notamment la diffamation, l'incitation à la haine raciale, l'atteinte aux bonnes mœurs. Nous vous prions donc de respecter strictement la charte d'utilisation de nicematin.com. A défaut, votre compte sera banni du site.

Voir aussi : La FAQ de la modération

terrain après OGC Nice-SC Bastia 18/10/2014

Consultez la météo des méduses sur la Côte

depuis 1 mois



Fiers d'être Monégasques parce que...

"Qu'avez-vous pensé de la Jasminade de Grasse?"

Et vous, êtes-vous pour ou contre des plages et des parcs sans tabac?



Tous les forums

WEBDOC. Revivez la Der du Ray comme si



Suivez l'actu de l'OGC Nice en temps réel



#entenduaatribunal: la "tweet chronique" de



Suivez l'actu de l'AS Monaco en temps réel

